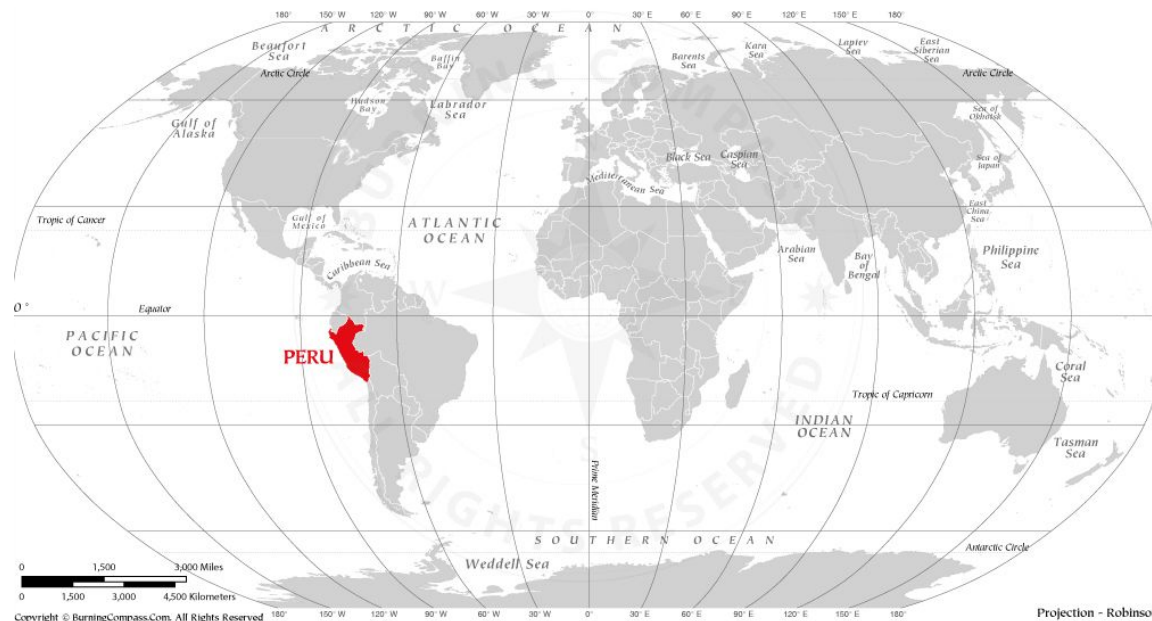


Role of data to strengthen foresight and strategic planning: The case of Peru



Mr. Jordy Vilchez
jvilchez@ceplan.gob.pe

Director
National Directorate of Foresight and Strategic Studies
National Center for Strategic Planning – Peru



National Center for
Strategic Planning

2050 Peru's Vision Pillars



Pillar 1: **People**

People achieve their potential in equal opportunities and without discrimination to enjoy a full life.



Pillar 2: **Planet**

Sustainable nature management and climate change measures.




Pillar 3: **Prosperity**

Sustainable development with decent employment and in harmony with nature.



Pillar 4: **Peace**

Peaceful democratic society respectful of human rights and free from fear and violence.



Pillar 5: **Partnerships**

Modern, efficient, transparent and decentralized state that guarantees a just and inclusive society, without corruption and leaving no one behind.

A genuine vision must be:

- Structured
- Transformative
- Innovative
- Achievable
- **Concerted**

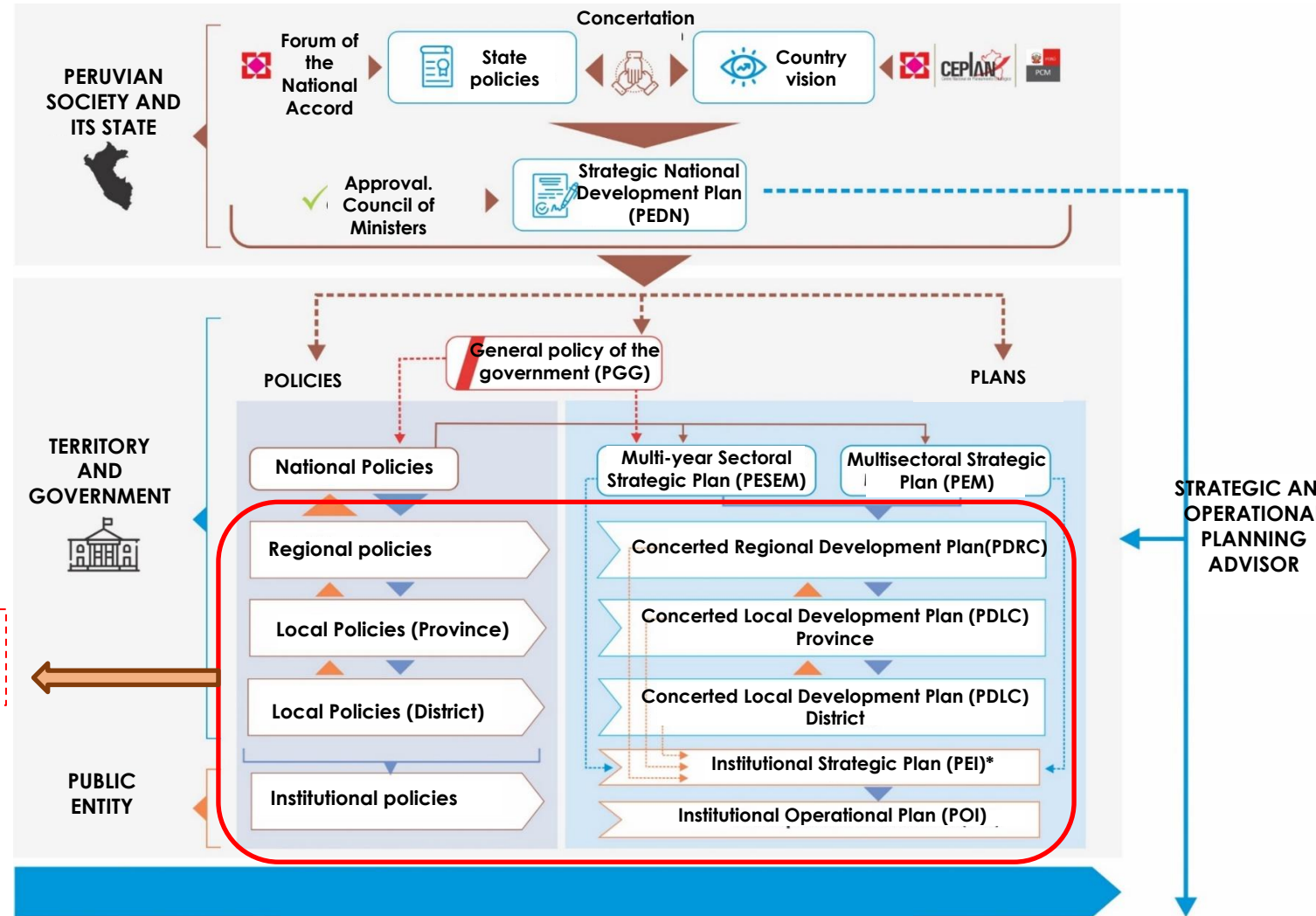


- ✓ **It is the most important strategic planning instrument** as it guides the sustainable and balanced development of the country in the medium and long term.
- ✓ **It is a strategic bet that places people at the center,** to articulate, around them, the efforts of the Peruvian Society and the State in the perspective of achieving its full development in a balanced environment.
- ✓ **It is the result of the contribution** of public actors at all levels, private actors, civil society and academia, with regional and local governments participating in the validation of its content.



The Vision of Peru to 2050 and the State Policies of the National Accord inspired the **Strategic National Development Plan to 2050**, which is implemented through the policies and plans at different levels of government.

Policies and plans for Regional and Local Governments



* The Strategic Institutional Plan of the Congress of the Republic, the judiciary and the autonomous constitutional bodies articulates the national objectives of the National Strategic Development Plan.

Territorial Information Platform for Strategic Planning

A platform that facilitates access to relevant territorial information for strategic planning processes at the national and subnational levels

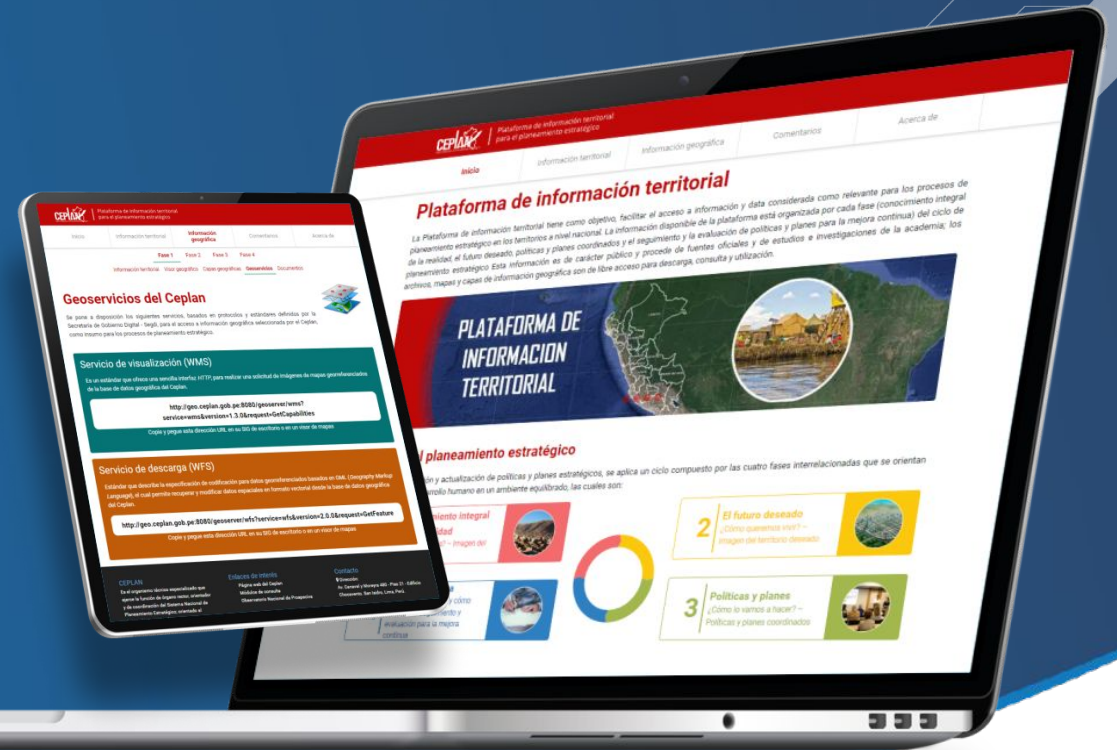


geo.ceplan.gob.pe



See and download bibliographic, statistical, and geospatial information of a territory

Create thematic maps with the specialized **geographic scope** for strategic planning



Information at regional and provincial levels.
87 layers of selected information.

INTERACTIVE MAP TO ACCESS INFORMATION AT REGIONAL LEVEL

The screenshot shows a web interface with a navigation bar at the top containing five tabs: 'Información territorial' (highlighted in red), 'Visor geográfico', 'Capas geográficas', 'Geoservicios', and 'Documentos'. Below the navigation bar, there is a descriptive paragraph and a prompt to select a territorial unit. A map of Peru is shown on the left with the Amazonas region highlighted in dark teal. To the right of the map, the 'Amazonas' section is expanded, showing two sub-sections: 'Diagnóstico territorial' and 'Problemáticas y necesidades'. Each sub-section contains a list of documents with download icons (PDF, Word, Excel, PowerPoint).

Información territorial | Visor geográfico | Capas geográficas | Geoservicios | Documentos

Acceda y descargue información territorial relevante para los procesos de planeamiento estratégico. Para cada departamento, acceda a documentos, estudios, presentaciones, tablas, imágenes, mapas e información geoespacial.

Seleccione una unidad territorial para explorar los recursos descargables

Amazonas

Diagnóstico territorial

En esta categoría se conocerá las condiciones y situación actual del territorio, y los distintos componentes que inciden sobre el desarrollo a nivel departamental.

- Amazonas - Información para el planeamiento con enfoque territorial [PDF] [Word]
- Amazonas - Activos tangibles e intangibles [PDF] [Excel]
- Amazonas - Potencialidades productivas [PDF] [PowerPoint]

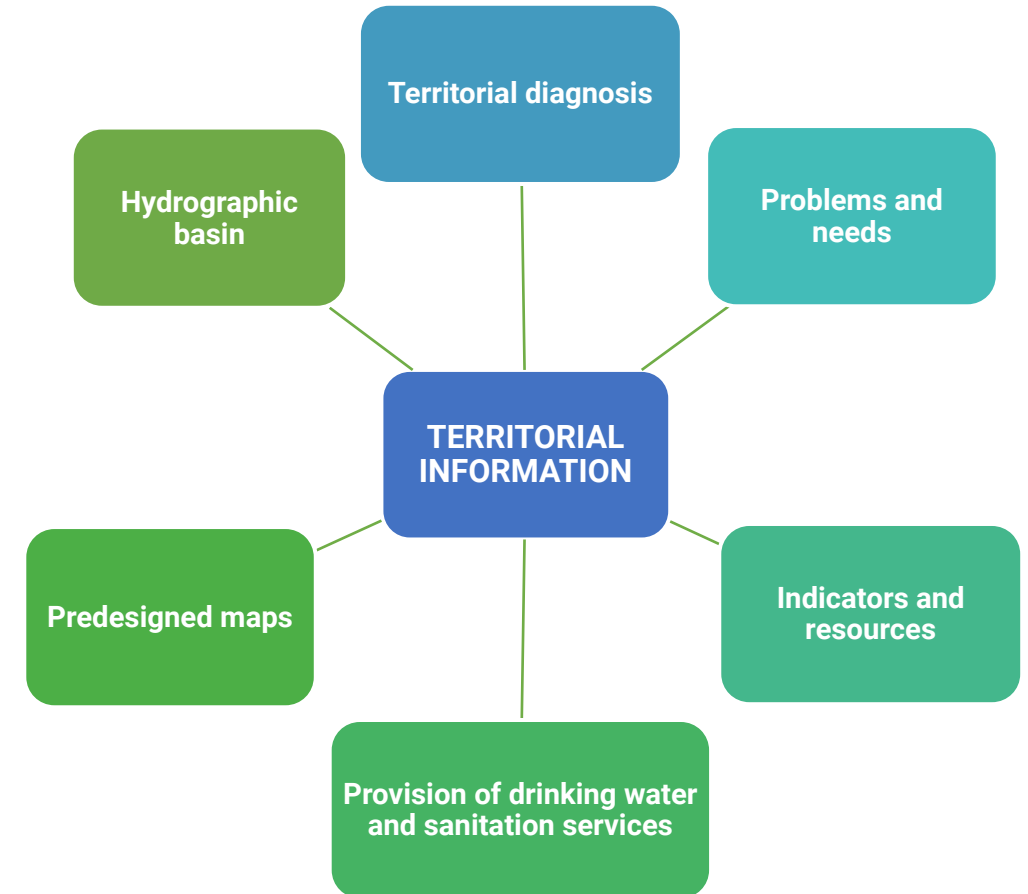
Problemáticas y necesidades

Se identifican los problemas que afectan al desarrollo departamental evidenciando las carencias, pero también las necesidades de las personas o de su entorno, así como el futuro que se espera lograr en el territorio.

- Amazonas - Brechas y servicios básicos [Excel]
- Amazonas - Información para el desarrollo futuro del territorio [PDF] [Word]
- Amazonas - Reporte territorial de riesgos y oportunidades [PDF] [Word]

Indicadores y recursos

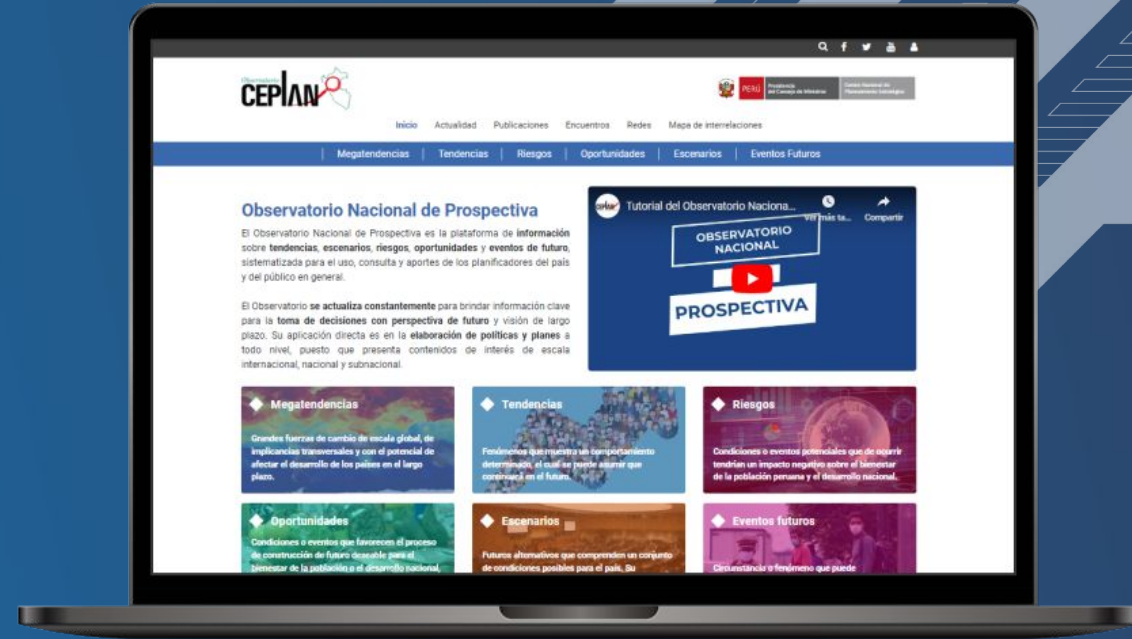
Resources and accessible information for consultation and download



National Observatory of Foresight

Information platform for future-oriented decision-making for consultation and use of planners and the public

observatorio.ceplan.gob.pe



Learn more about:

Megatrends

Great forces of change on a global scale

Trends

Phenomena that show a behavior that is expected to continue in the future

Opportunities

Conditions or events that favor the desirable future building process

Risks

Conditions or events that menace population welfare or territorial development

Escenarios

Alternative futures comprising a set of possible conditions for the country

Future events

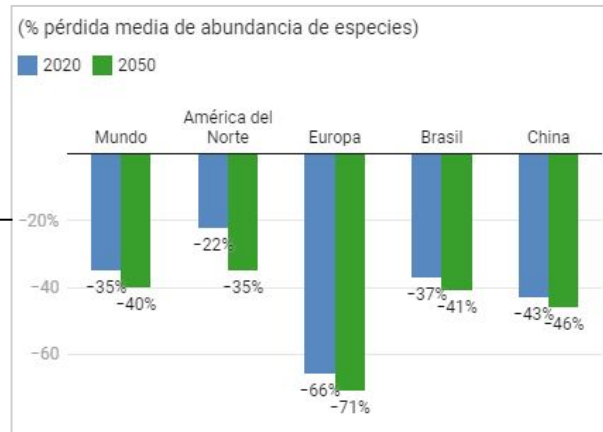
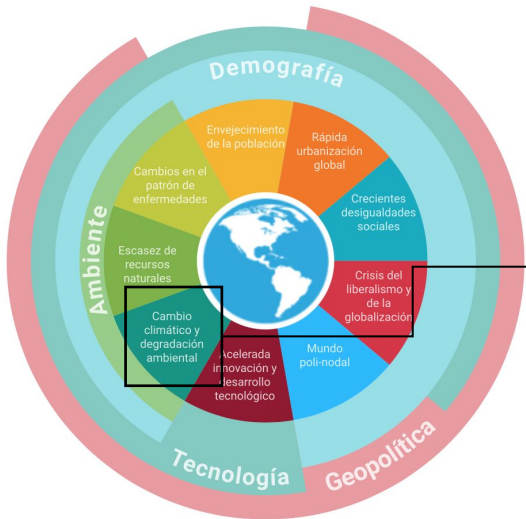
Circumstances or phenomena that may occur and have disruptive consequences

Find out the latest news and upcoming foresight meetings



Download the latest publications on current and prospective topics

National Foresight Observatory



Information sheets with graphs and explanatory tables

Ica

Acceso a saneamiento	Afilación a la salud	Brecha digital	Conflictos sociales
Corrupción	Emisiones de GEI	Eventos climáticos extremos	Inseguridad ciudadana
Logros de aprendizaje	Participación electoral	Sector agropecuario	

Descargue el reporte completo aquí.

Availability of information disaggregated by territory

Tendencias globales	Tendencias nacionales	Tendencias territoriales	Tendencias sectoriales
---------------------	-----------------------	--------------------------	------------------------

Information organized by geographical and thematic area.



Perú en la región Indo-Pacífico: Propuestas estratégicas para fortalecer el desarrollo comercial



APF Primer Viernes: Aventuras en la creación de prototipos de ciencia ficción

Information on current affairs and open-access foresight meetings

Año de publicación: Seleccione

Clasificación: Seleccione

Temática: Seleccione

Se encontraron 87 publicaciones

2023	2023	2023	2023
Potencialidades productivas para impulsar el desarrollo industrial a nivel territorial	Perú en la región Indo-Pacífico: Propuestas estratégicas para fortalecer el desarrollo comercial	Participación ciudadana en planes de desarrollo concertado	Análisis de la deforestación y pérdida de vegetación a nivel nacional y el impacto a nivel regional

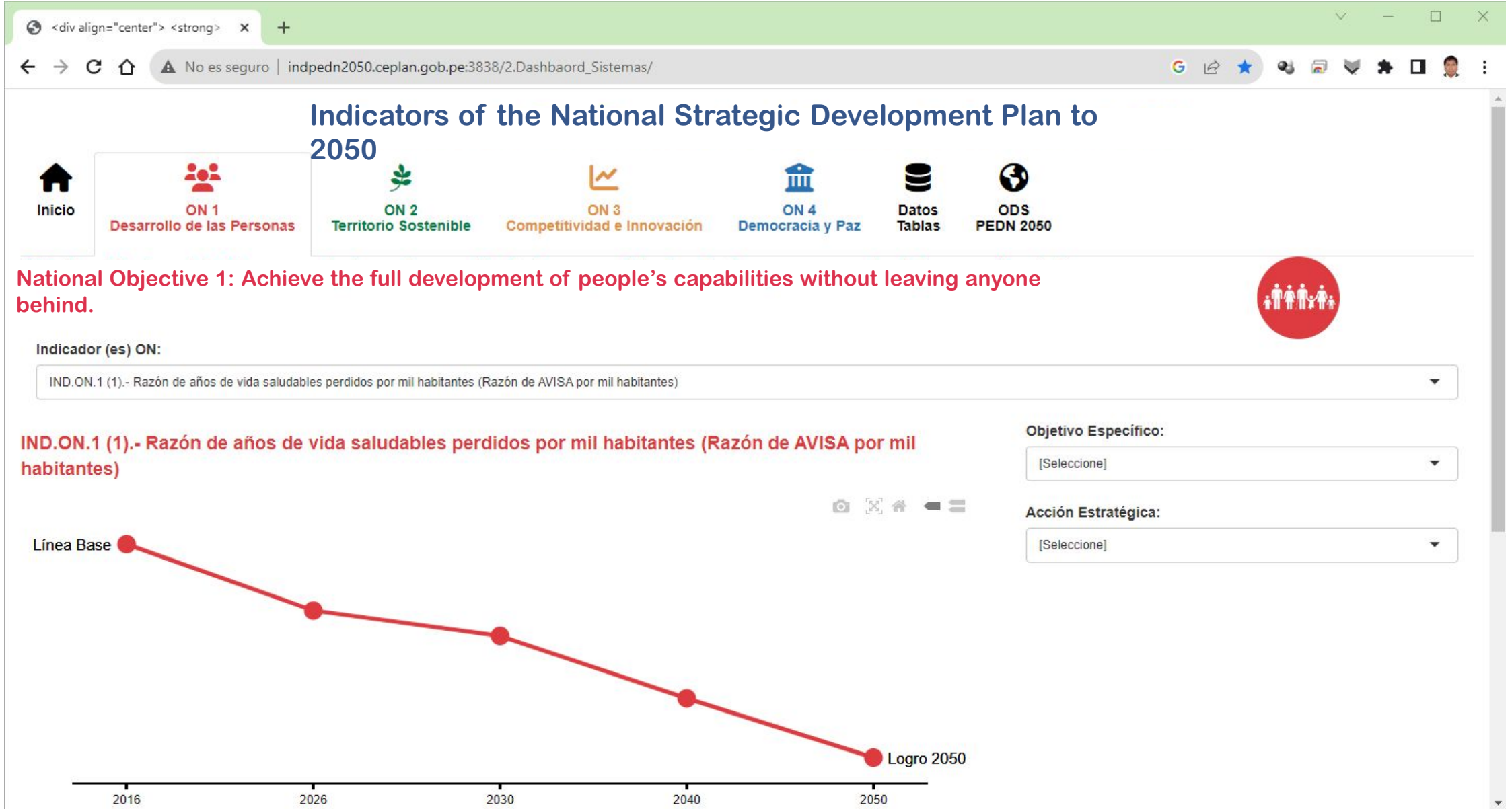
Access and download of foresight and strategic studies

The screenshot shows a web browser window with the URL <https://www.gob.pe/ceplan>. The page header includes the CEPLAN logo (Centro Nacional de Planeamiento Estratégico) and the title "M&E Observatory of the Strategic Management of the State". The main content is organized into several sections:

- Indicators for monitoring and evaluation**
 - Gaps
 - Indicators bank
 - Indexes
- National priorities**
 - SDGs Monitoring
 - State policies monitoring
 - PEDN monitoring
 - PGG monitoring
 - Other information of the strategic mgmnt.
 - Main programs
 - M&E of national policies
- Sectorial and territorial priorities**
 - M&E Sectors
 - M&E Territories
 - Evidence-based evaluation
 - Main programs
- Evidence analysis**
 - Other information sources
 - Ceplan V.01 App
 - Institutional planning queries

It allows to show progress in the execution of policies and plans, gaps in results through policy and plan indicators.

2050 National Strategic Development Plan monitoring



SDGs - Bank of indicators for planning

BANK OF INDICATORS FOR MONITORING AND EVALUATION

Departamento

Año

Función

Dimensiones

Objetivo, Meta, Indicador

- OBJETIVO 1: PONER FIN A LA POBREZA EN TODAS SUS FORMAS Y EN T...
- META 1.1: DE AQUÍ A 2030, ERRADICAR PARA TODAS LAS PERSONA...
- 1.1.1: INCIDENCIA DE LA POBREZA EXTREM - Lengua Nativa
- 1.1.1: INCIDENCIA DE LA POBREZA EXTREM - Castellano
- 1.1.4: INCIDENCIA DE LA POBREZA EXTREMA DE LA POBLACIÓ...
- 1.1.5: INCIDENCIA DE LA POBREZA EXTREMA DE LA POBLACIÓ...
- 1.1.6: INCIDENCIA DE LA POBREZA EXTREMA DE LA POBLACIÓ...
- 1.1.8: INCIDENCIA DE LA POBREZA EXTREMA - Blanco
- 1.1.8: INCIDENCIA DE LA POBREZA EXTREMA - Mestizo
- 1.1.8: INCIDENCIA DE LA POBREZA EXTREMA - Negro o Mulato...
- 1.1.8: INCIDENCIA DE LA POBREZA EXTREMA - Origen nativo
- 1.1.1: INCIDENCIA DE LA POBREZA EXTREMA
- Porcentaje de niños de hogares usuarios JUNTOS que cuentan co...
- Porcentaje de niños en edad pre-escolar (3-5 años) de hogares us...
- META 1.2: DE AQUÍ A 2030, REDUCIR AL MENOS A LA MITAD LA PR...
- 1.2.1: INCIDENCIA DE LA POBREZA MONETARIA TOTAL
- META 1.3: IMPLEMENTAR A NIVEL NACIONAL SISTEMAS Y MEDIDA...
- 1.3.1: PROPORCIÓN DE POBLACIÓN DE 14 A MÁS AÑOS DE EDA...
- META 1.4: DE AQUÍ A 2030, GARANTIZAR QUE TODOS LOS HOMBRE...
- 1.4.1: PROPORCIÓN DE LA POBLACIÓN QUE VIVE EN HOGARES C...
- 1.4.2: PROPORCIÓN DE PRODUCTORES AGROPECUARIOS CON TÍ...
- META 1.5: DE AQUÍ A 2030, FOMENTAR LA RESILIENCIA DE LOS POB...
- 1.5.1: NÚMERO DE PERSONAS MUERTAS, DESAPARECIDAS Y AFE...

1.1.1.1: INCIDENCE OF EXTREME POVERTY - NATIVE LANGUAGE

Departamento	2007	2008	2009	2010	2011	2012	2013	2014	2015	2016	2017	2018	2019	2020	2021
Nacional	27.70	26.20	21.00	16.90	13.00	12.00	9.00	8.50	7.10	7.00	6.90	5.50	5.50	8.60	6.80

Valor por Año

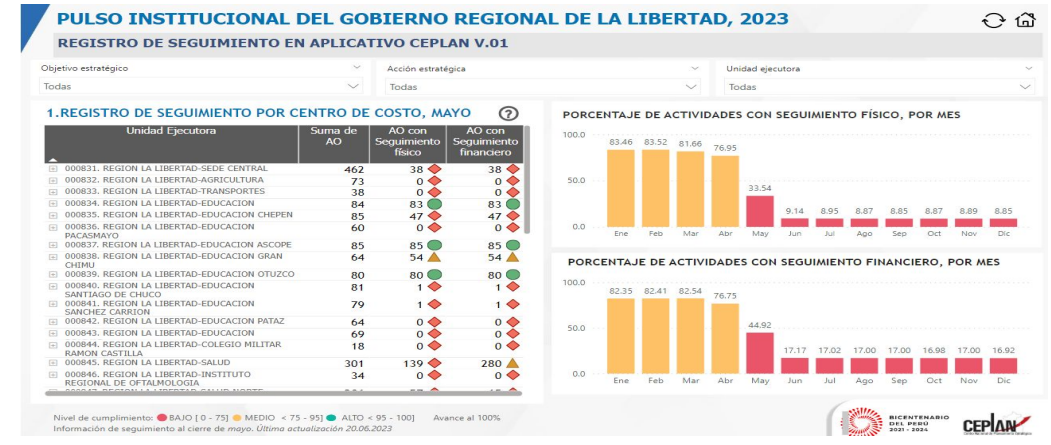
1

Level of compliance



2

Status of the POI monitoring record



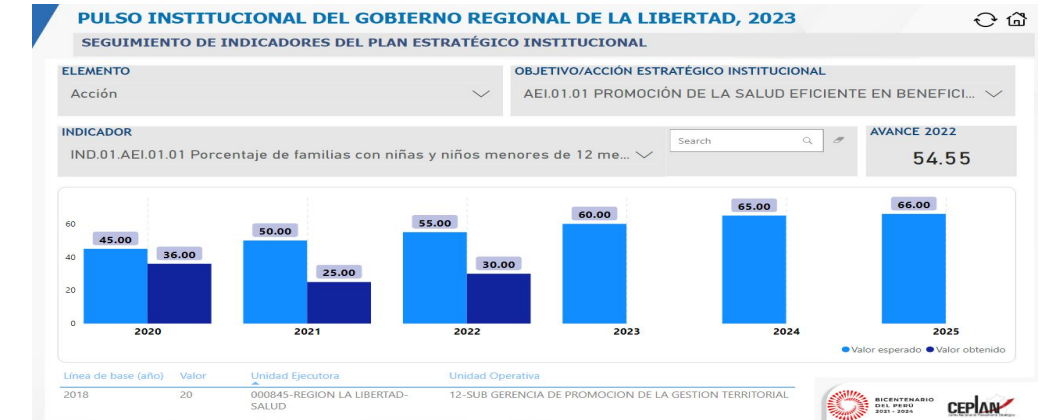
3

Operational activities month-to-month compliance



4

Monitoring of PEI indicators (products/results)



Control boards based on registers



PULSO PGG NACIONAL: Seguimiento a la Política General de Gobierno 2021 -2026



Ejecución física y financiera a diciembre de 2022

Nivel de cumplimiento PGG

Nivel de cumplimiento por sector

EJE SECTOR

Physical execution:

Considers the progress of execution with respect to the physical programming of the reporting period

Ejecución física de lo programado hasta diciembre



77.10

Ejecución financiera de lo programado hasta diciembre



74.89

Detalle del registro

Eje	Promedio de ejecución física (%)	Promedio de ejecución financiera (%)
Eje 01. Paz Social	89.01	72.67
Eje 02. Concertación y diálogo nacional	88.26	69.13
Eje 03. Protección social para el desarrollo	87.46	82.83
Eje 04. Reactivación económica	84.62	83.80
Eje 05. Reactivación de las regiones	94.54	74.97
Eje 07. Buen año escolar con recuperación de los aprendizajes	63.82	76.75
Eje 08. La salud como derecho humano	68.19	71.82
Eje 09. Más infraestructura y servicios para una mejor calidad de vida	77.05	74.69
Ninguno	73.71	65.34

Nivel de cumplimiento: ● BAJO [0 - 50] ● MEDIO [50 - 90] ● ALTO [90 - 100]

Avance al 100%

Actualizado al 09/02/2023

- Keep it simple
- Integration with other administrative systems, specially budget
- Build capacity in planners and certify that knowledge and expertise
- Modular design, implement, test, improve, iterate and integrate
- Monitoring, evaluation and accountability is crucial to improve
- Build a good team, be positive, work smart and encourage yourselves
with your successes



Añay
Yuspagara

Gracias
Thank you